

























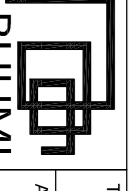


**LEPPEMÄRGID**

-  Planeeringuala piir
-  Olemasolev krundipiir
-  Planeeritud krundipiir
-  Planeeritud hoonestustala
-  Võimalik illustratiivne klassivahikulisliku tehase asukoht
-  Planeeritud sõidutee
-  Olemasolev sõidutee
-  Planeeritud sõidutee
-  Planeeritud juurdepääs planeeringualale
-  Planeeritud juurdepääs kruntile
-  Olemasolev kraav
-  Maantee kaitsevöönd
-  Elektripigaldise kaitsevöönd
-  Planeeritud trupp
-  Planeeritud palksappanepelide ala
-  Nähtavuskõrneriik
-  Olemasolev kõrgepinge õhuliin
-  Olemasolev keskpinge õhuliin
-  Olemasolev madalpinge maakaabel
-  Olemasolev keskpinge maakaabel
-  Olemasolev sõidetrass
-  Olemasolev C-kategooria gaasitorustik
-  Planeeritud loomismaa
-  Planeeritud transportimaa
-  Planeeritud haljasala maa
-  Servilüüdi vaadusega ala

**MÄRKUSED**

1. Planeeringuala suurus on ca 17,6 ha.
2. Detailplaneeringu koostamise aluseks on geodeetiline alusplaan täpsusastmega 1:500. Koostaja OÜ G. E. Pärtel (reg nr: 10409530, litsents nr: 458), aadress: 100, nr: 19-G444 (17.09.2019).

 <p><b>RUUMI</b> Ruumi Grupp OÜ Reg. nr: 10082779 Kooliõie nr: 56 009 14</p>	Asukoht: Kehena valla, Järvakandi alev	Asukoht: Kehena valla, Järvakandi alev
	Tellijä: Kehena Vallavalitsus	Aadress: Kehena Vallavalitsus
Planeetija: Laura Andis	Aadress: Laura Andis	Formaat: A1
Zoomisid nr: 5	Kuupäev: 20.11.2019	

20 m

